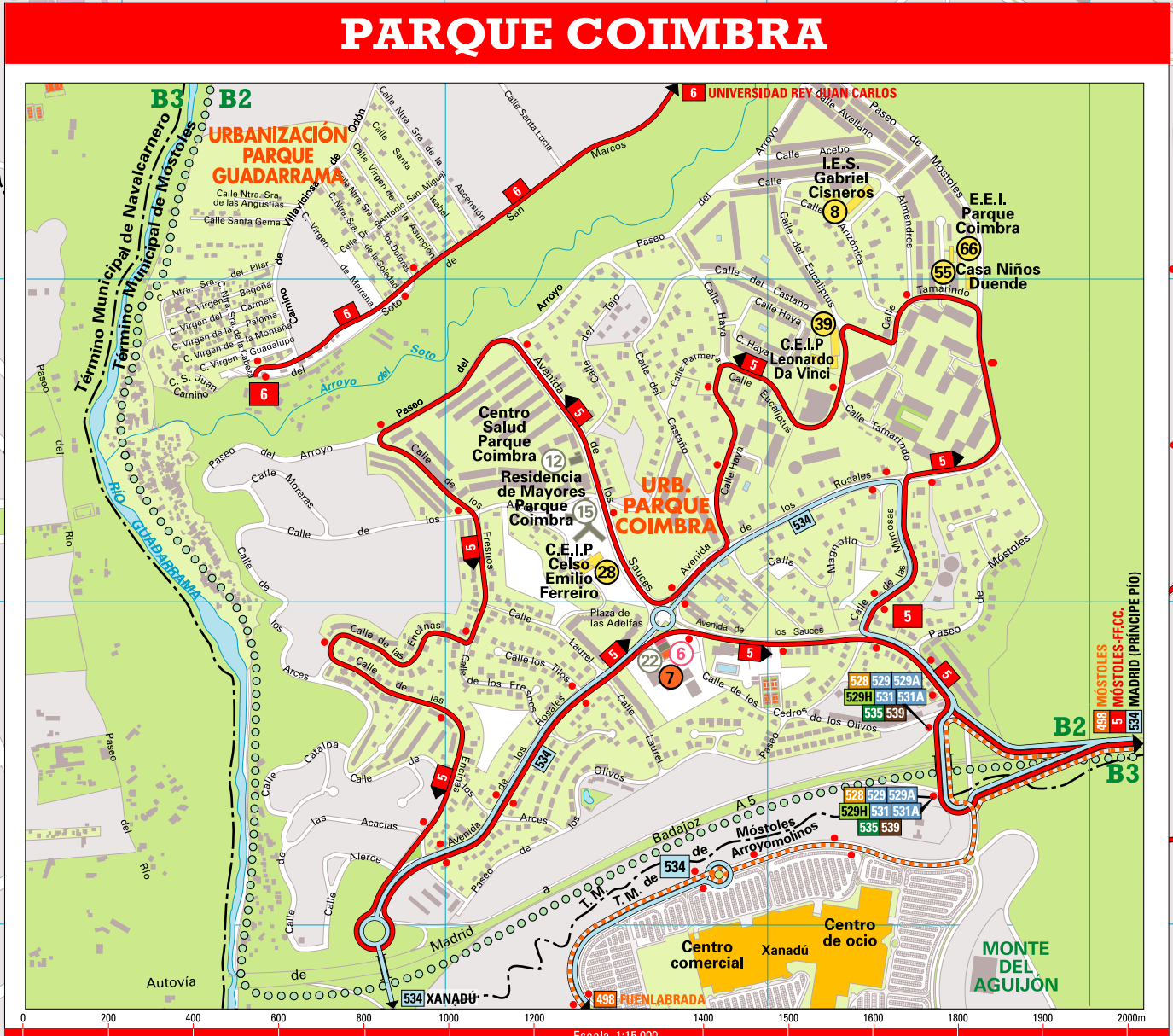
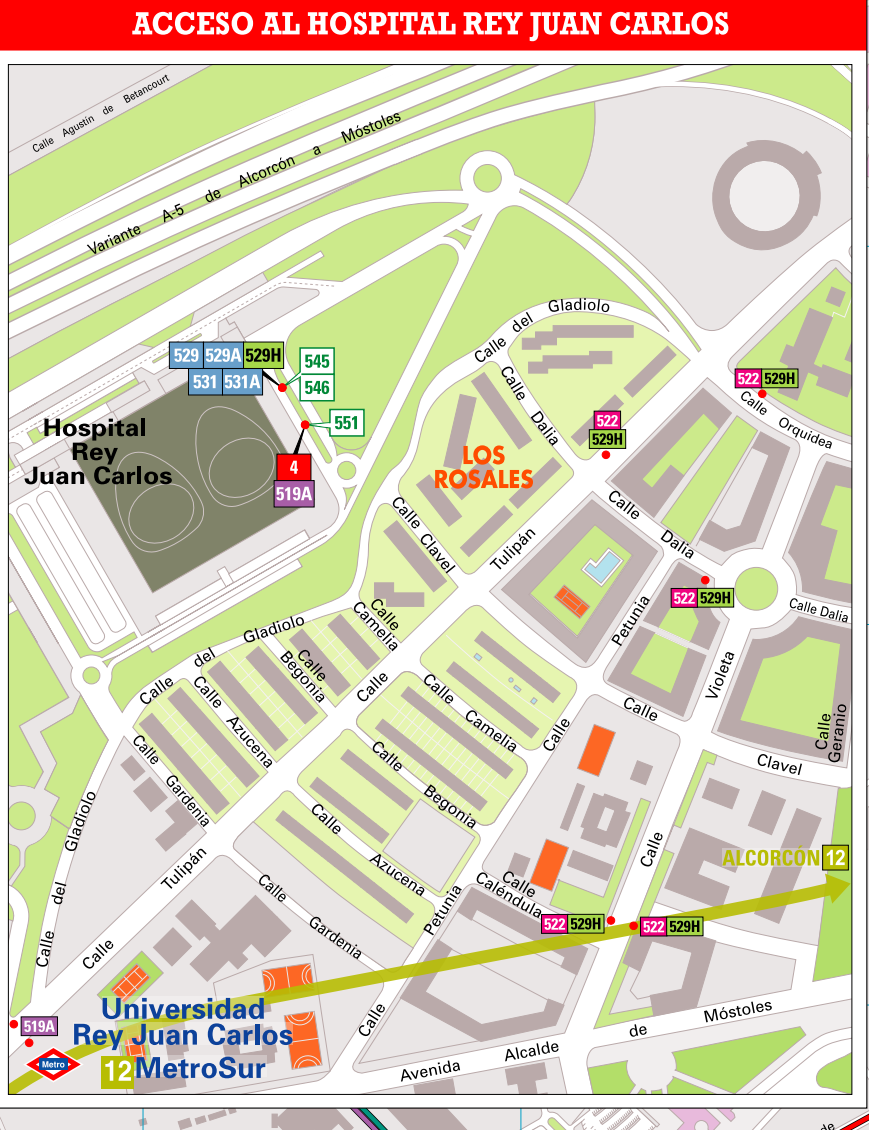
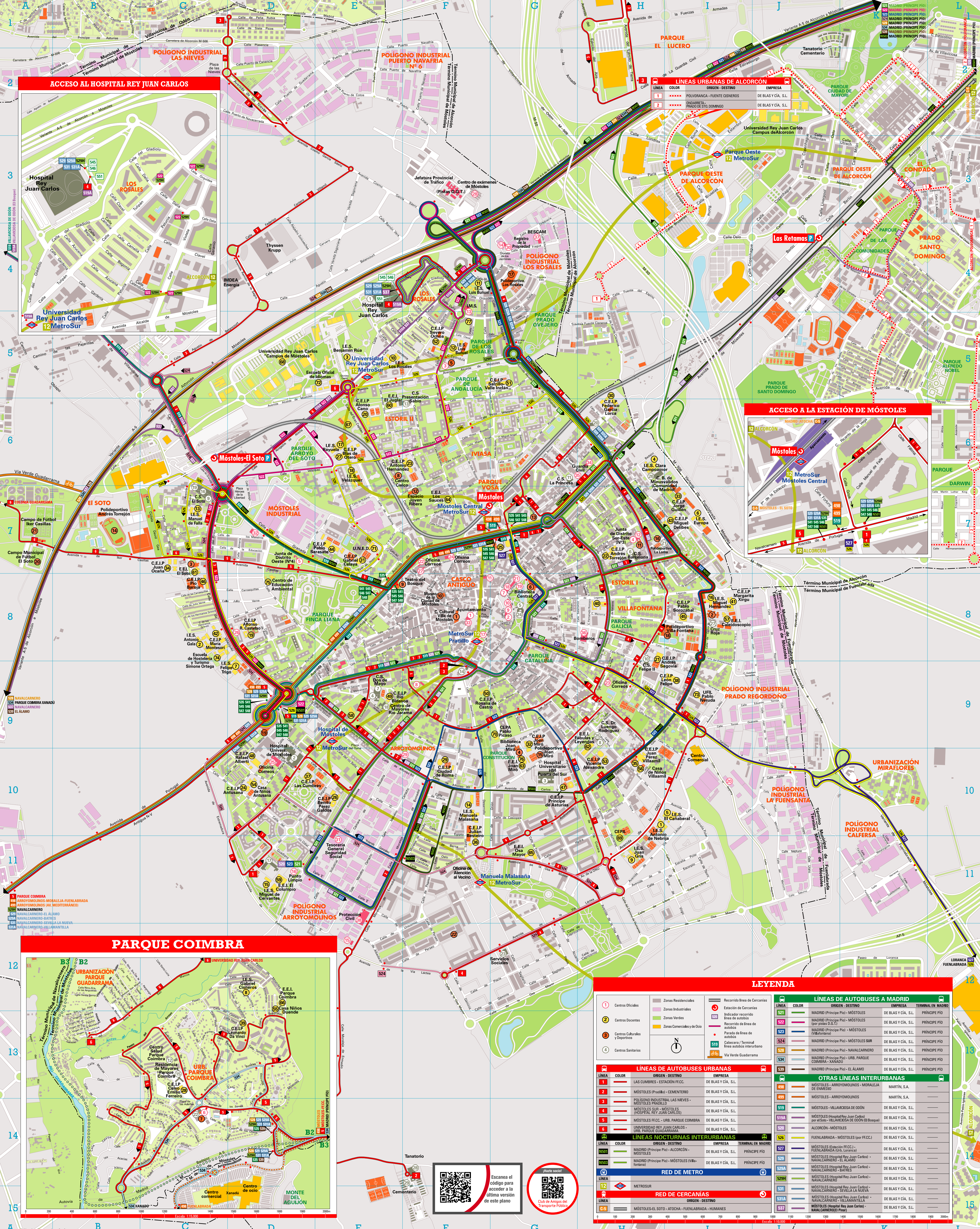




Plano de los transportes de Móstoles



LEYENDA

1	Centros Oficiales	Zonas Residenciales	Recorrido línea de Cercanías
2	Centros Decentes	Zonas Industriales	Estación de Cercanías
3	Centros Culturales y Deportivos	Zonas Verdes	Indicador recorrido línea de autobuses
4	Centros Sanitarios	Zonas Comerciales y de Ocio	Recorrido de línea de tranvías
			Parada de línea de tranvías
			Parada / Terminal línea autobús interurbana
			518
			519
			520
			521
			522
			523
			524
			525
			526
			527
			528
			529
			530
			531
			532
			533
			534
			535
			536
			537

LÍNEA	COLOR	ORIGEN - DESTINO	EMPRESA	TERMINAL EN MADRID
1	ROJO	LAS CUMBRES - ESTACIÓN FCC	DE BLAS Y CIA. S.L.	PRINCIPE PIO
2	ROJO	MÓSTOLES (Pradillo) - CEMENTERIO	DE BLAS Y CIA. S.L.	PRINCIPE PIO
3	ROJO	MÓSTOLES INDUSTRIAL LAS NIEVES - MÓSTOLES PRADILLO	DE BLAS Y CIA. S.L.	PRINCIPE PIO
4	ROJO	MÓSTOLES SUR - MÓSTOLES (HOSPITAL REY JUAN CARLOS)	DE BLAS Y CIA. S.L.	PRINCIPE PIO
5	ROJO	MÓSTOLES FCC - URB. PARQUE COIMBRA	DE BLAS Y CIA. S.L.	PRINCIPE PIO
6	ROJO	UNIVERSIDAD REY JUAN CARLOS - URB. PARQUE GUADARRAMA	DE BLAS Y CIA. S.L.	PRINCIPE PIO
LÍNEAS NOCTURNAS INTERURBANAS				
N51	VERDE	MADRID (Príncipe Pio) - ALCORCÓN - MÓSTOLES	DE BLAS Y CIA. S.L.	PRINCIPE PIO
N52	VERDE	MADRID (Príncipe Pio) - MÓSTOLES (Villafontana)	DE BLAS Y CIA. S.L.	PRINCIPE PIO
RED DE METRO				
12	VERDE	METROSUR		
RED DE CERCANÍAS				
C-5	ROJO	MÓSTOLES-EL SOTO - ATICHA - FUENLABRADA - HUMANES		

